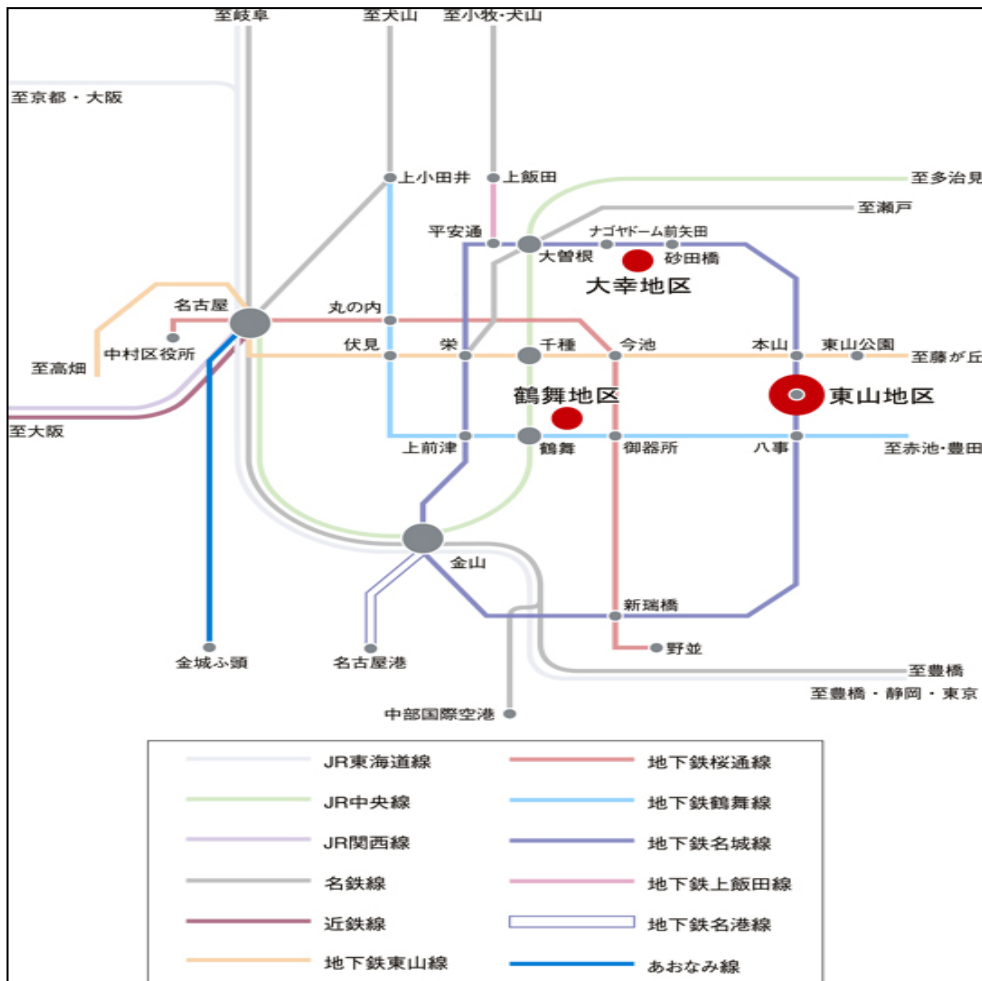


名古屋大学アクセスマップ



◆ 東山地区

鉄道

1. 地下鉄名城線名古屋大学駅下車徒歩5分(1km)
2. JR名古屋駅・名鉄新名古屋駅・近鉄名古屋駅からの場合…地下鉄東山線藤が丘行きに乗りし、本山駅で地下鉄名城線右回りに乗り換え、名古屋大学駅下車。所要時間約30分(乗換含)
3. JR金山駅・名鉄金山駅からの場合…地下鉄名城線左回りに乗りし、名古屋大学駅下車。所要時間約

◆ 鶴舞地区

鉄道

1. JR中央線・鶴舞駅(名大病院口側)下車徒歩3分(1km)
2. 地下鉄(鶴舞線)鶴舞駅下車徒歩8分
3. 市バス栄から栄⑩系統「妙見町」行き「名大病院」下車

◆ 東山地区・鶴舞地区間の移動

1. 地区間の直線距離 4km
2. 交通手段等
 - ① 名古屋市営地下鉄(鶴舞線)・豊田市行(4駅)→八事
名古屋市営地下鉄(名城線)・左回り(1駅)→名古屋大学 7.4km 17分
 - ② JR(中央本線)・瑞浪行(4駅)→千種
名古屋市営地下鉄(東山線)・藤が丘行(3駅)→本山
名古屋市営地下鉄(名城線)・右回り(1駅)→名古屋大学 5.7km 17分

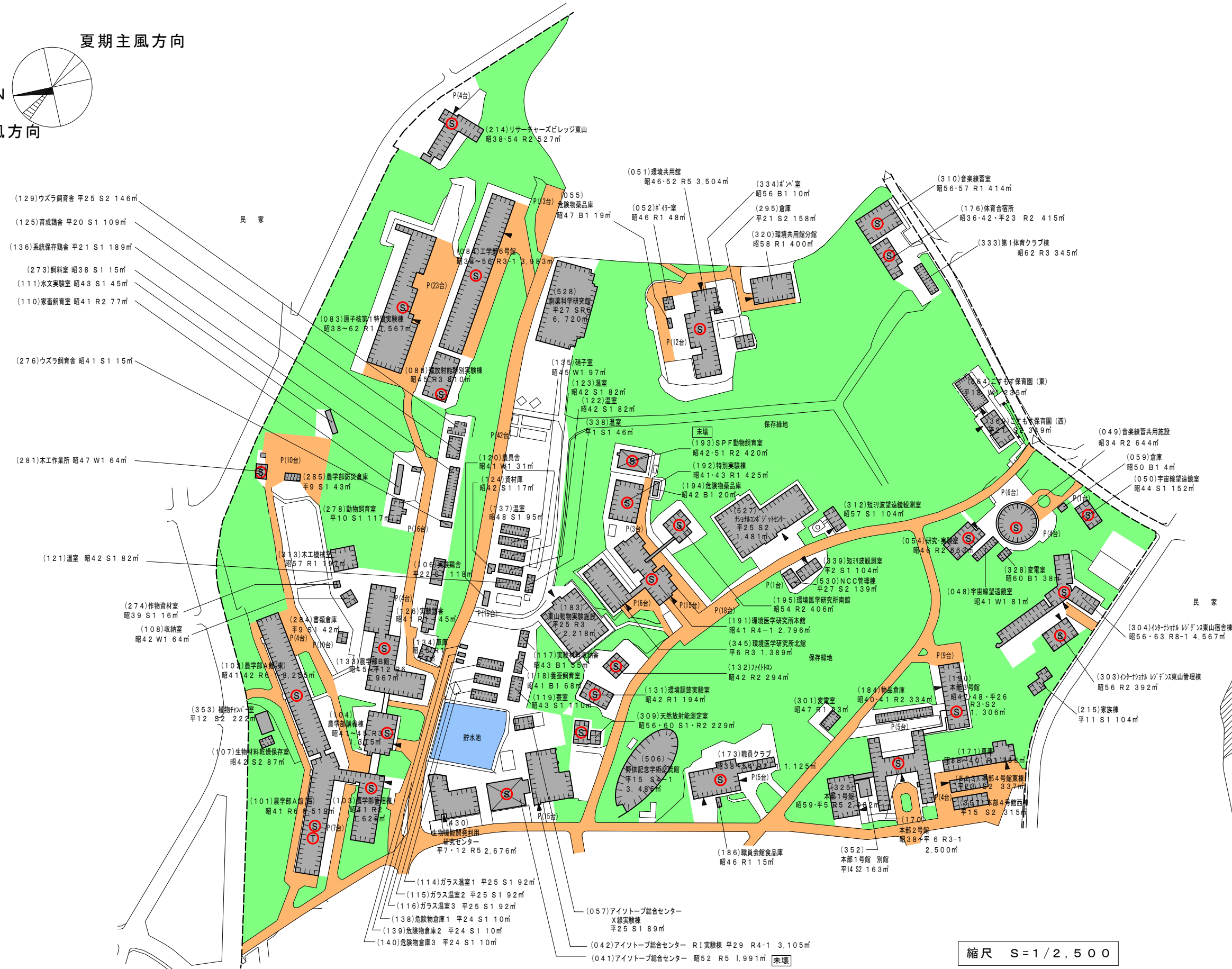
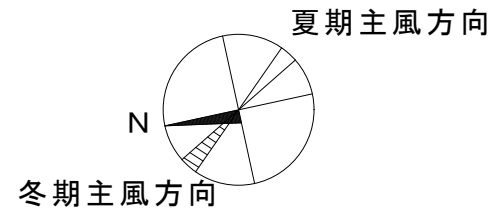
配置図



配 置 図

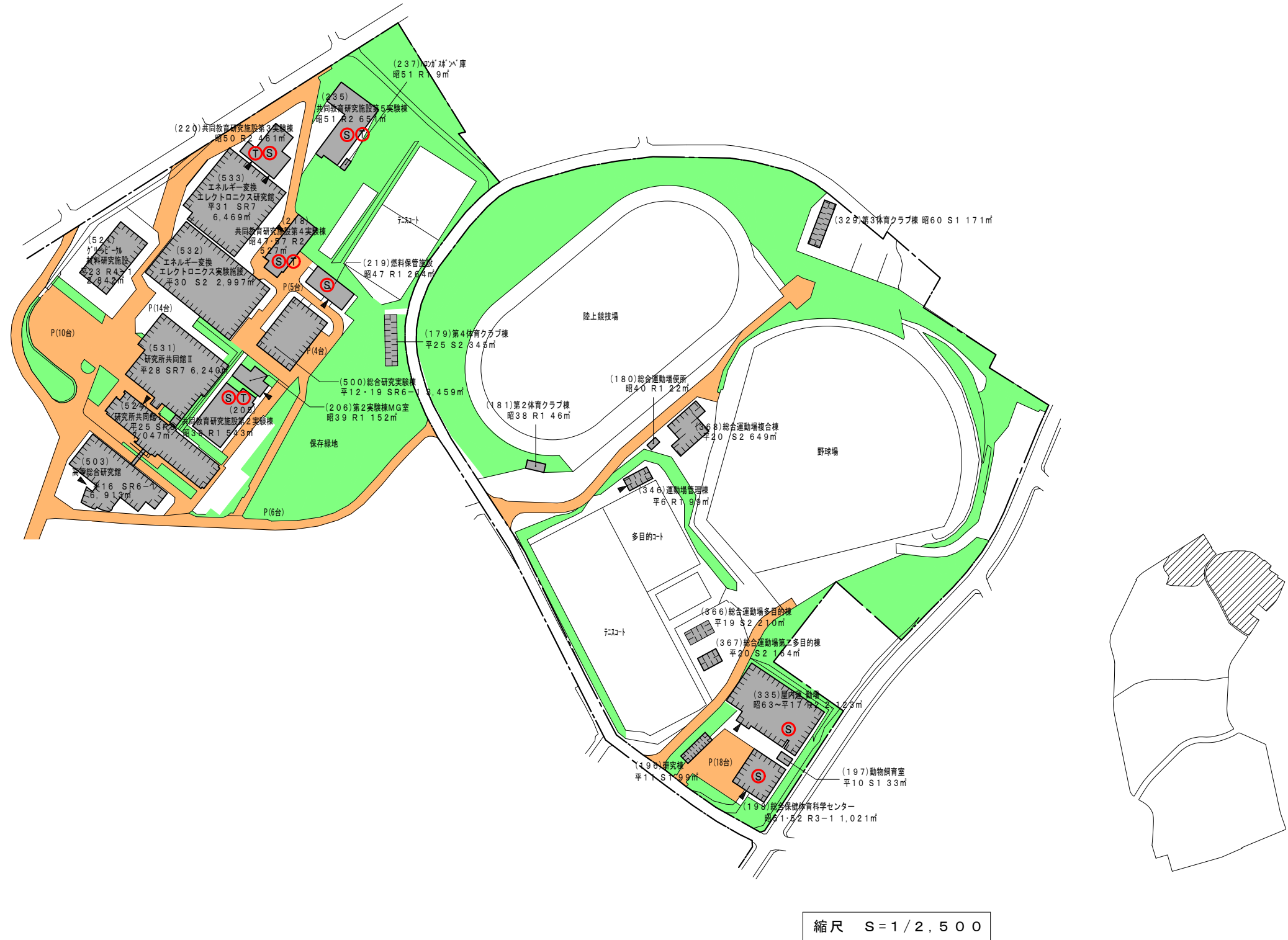
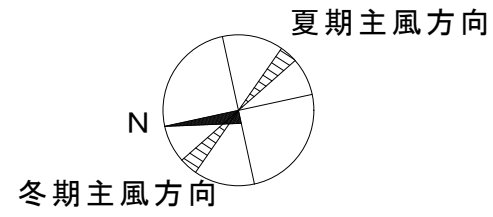


配置図



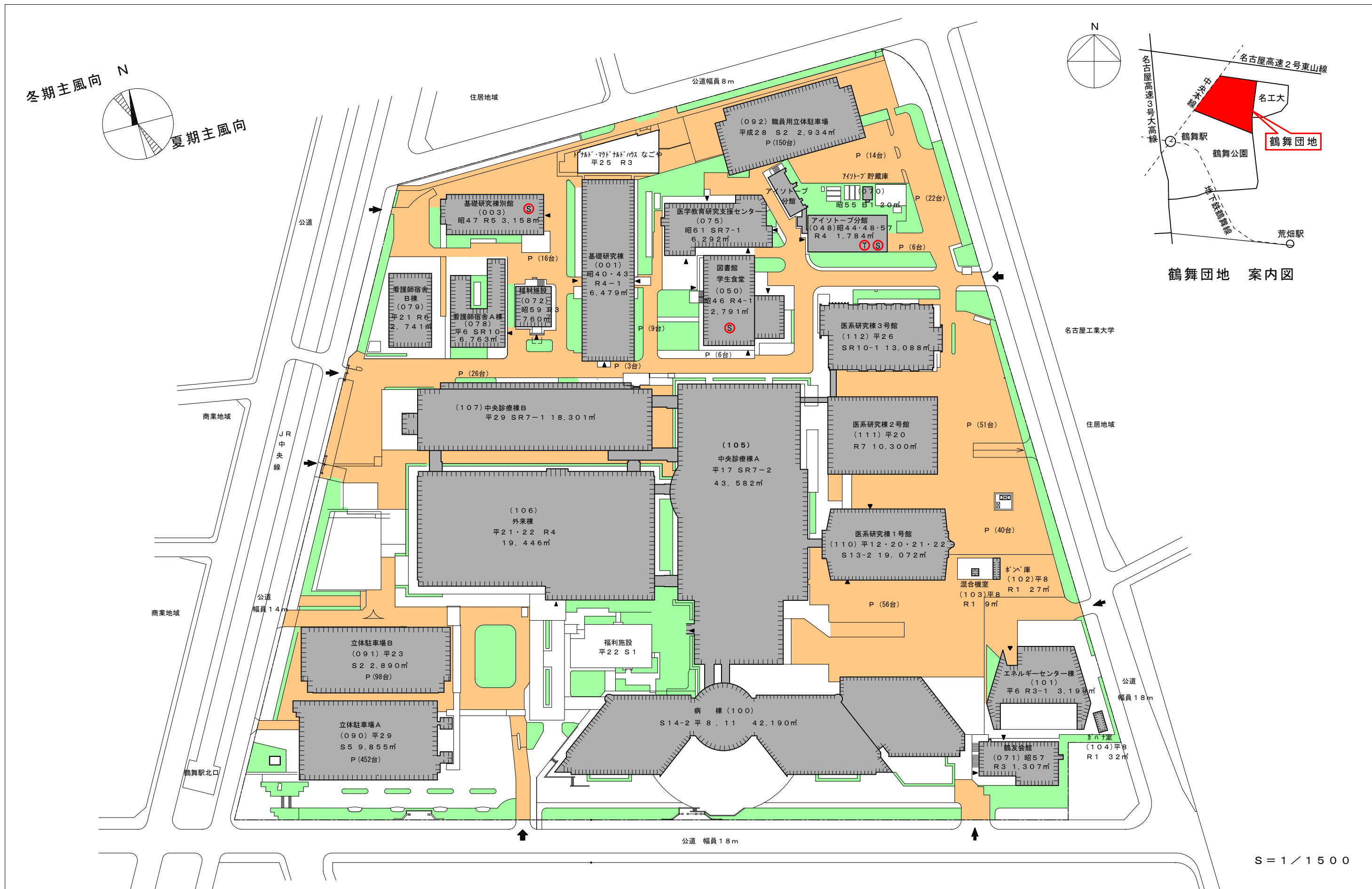
敷地面積	建築面積	建物延面積	建ぺい率	容積率	全学生数	学部等名	団地番号	団地名	所在地	学校番号	学校名	作成年度
700,850㎡ (内借105㎡) (内貸与1,125㎡)	143,264㎡	500,941㎡	20.0%	72.0%	14,386人	文、法、経、理、農、工、情報学、国際開発、多元数理科学、環境学、 環境医学研究所、未来材料・システム研究所、宇宙地球環境研究所、情報基礎センター、RI総合センター、 物質科学国際研究センター、総合保健体育科学センター、図書館、本部、附属中・高等学校等	001	東山	名古屋市千種区不老町	0260	名古屋大学	平成31年

配 置 図



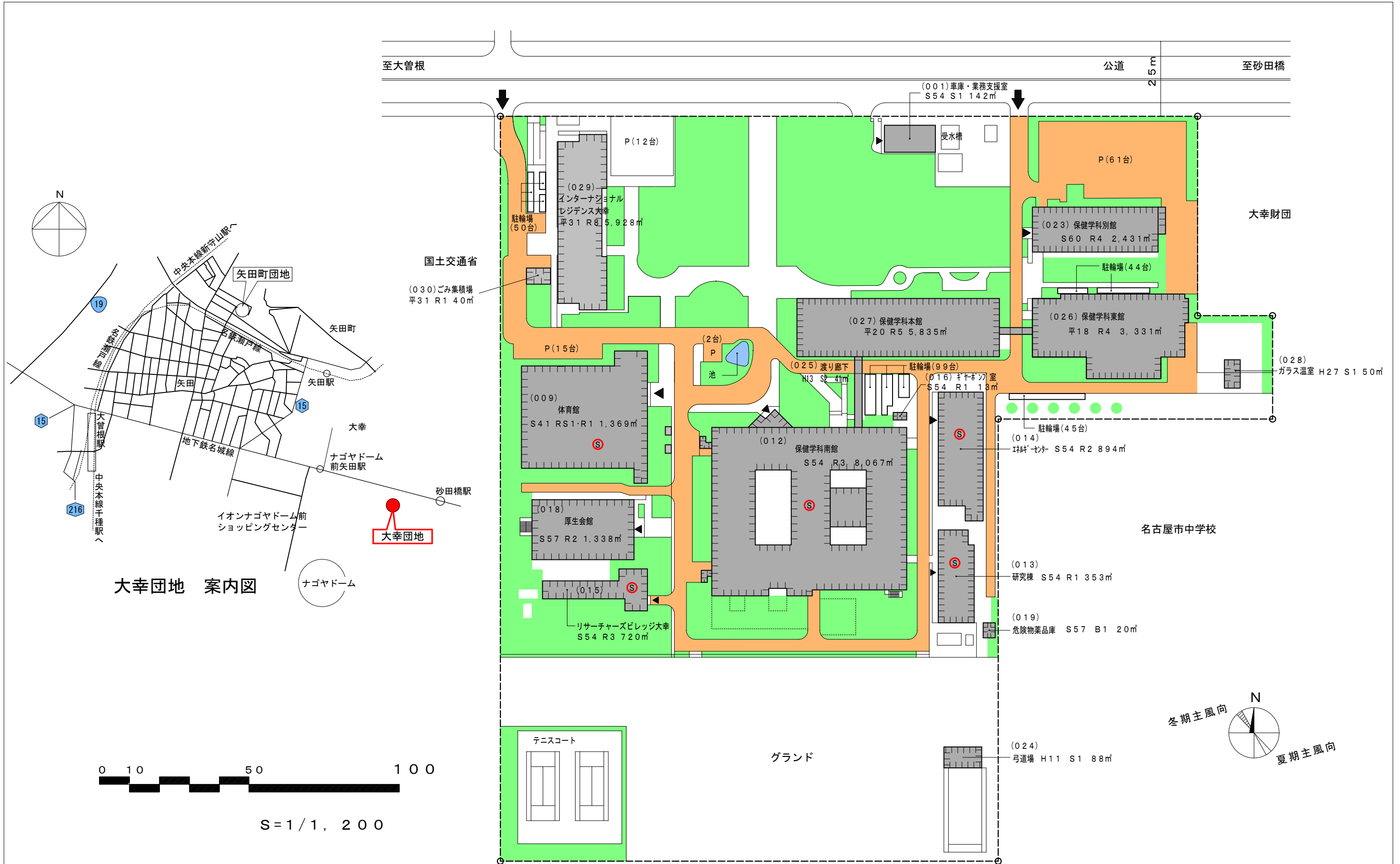
敷地面積	建築面積	建物延面積	建ぺい率	容積率	全学生数	学部等名	団地番号	団地名	所在地	学校番号	学校名	作成年度
700,850㎡ (内借用105㎡) (内貸与1,125㎡)	143,264㎡	500,941㎡	20.0%	72.0%	14,386人	文、法、経、育、理、農、工、情報学、国際開発、多元数理科学、環境学、 環境医学研究所、未来材料・ナノ研究所、宇宙地球環境研究所、情報基盤センター、RI総合センター、 物質科学国際研究センター、総合保健体育科学センター、図書館、本部、附属中・高等学校等	001	東山	名古屋市千種区不老町	0260	名古屋大学	平成31年

配置図



敷地面積	建築面積	建物延面積	建ぺい率	容積率	全学生数	学部等名	団地番号	団地名	所在地	学校番号	学校名	作成年度
89,876㎡ (内貸与739㎡)	35,536㎡	217,020㎡	39.9%	243.5%	1,484人	医学部 医学部附属病院本院	003	鶴舞	名古屋市昭和区鶴舞町65	0260	名古屋大学	平成31年

配 置 図



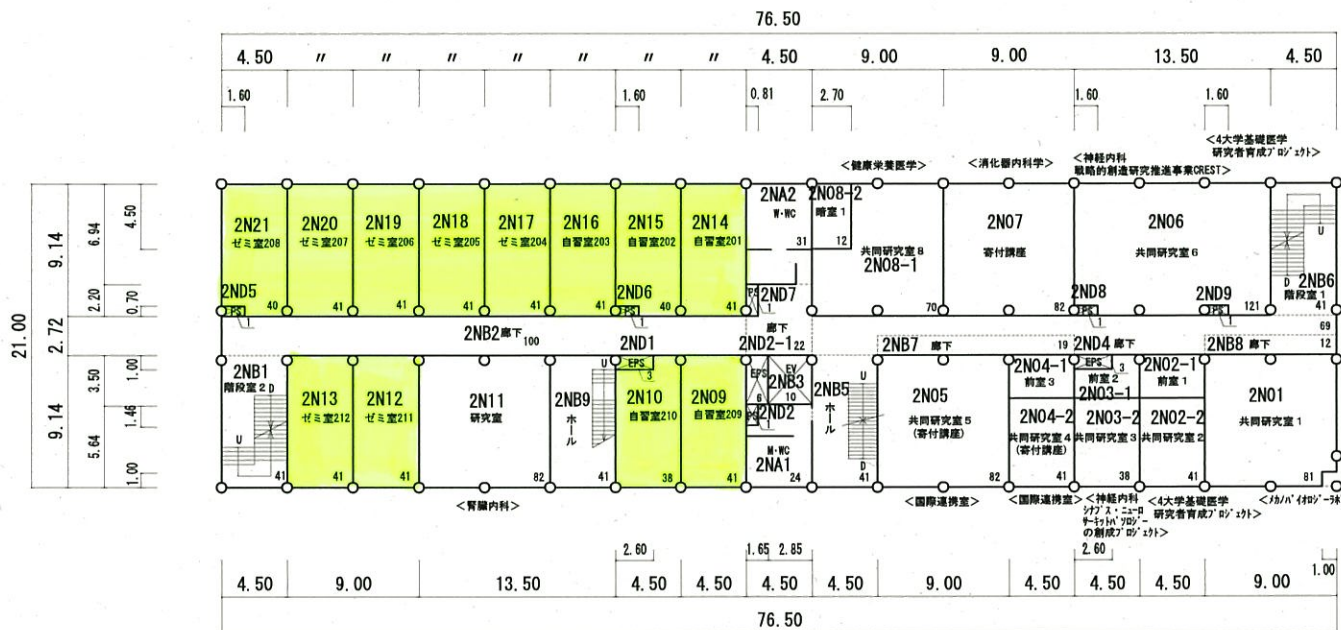
敷地面積	建築面積	建物延面積	建ぺい率	容積率	全学生数	学部等名	団地番号	団地名	所在地	学校番号	学校名	作成年度
48,463㎡	10,551㎡	30,660㎡	22.0%	63.0%	1,344人	医学部等	038	大幸	名古屋市東区大幸南1の1の20	0260	名古屋大学	平成31年

棟別平面図

学校番号	学校名	団地番号	団地名	棟番号
0260	名古屋大学	003	鶴舞	001

国立大学法人等施設実態調査 (様式3)

基礎医学研究棟



昭43 ← 昭40

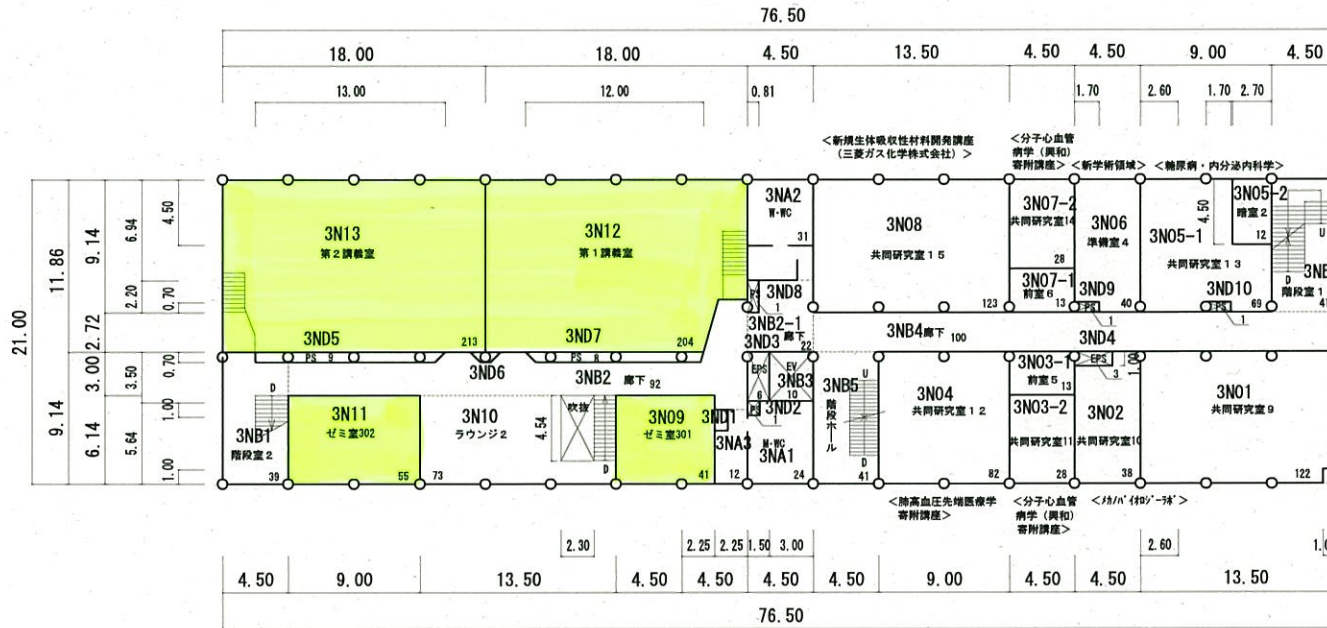
2階 1,606㎡ 昭40 850㎡ S=1/500
昭43 756㎡

棟別平面図

学校番号	学校名	団地番号	団地名	棟番号
0260	名古屋大学	003	鶴舞	001

国立大学法人等施設実態調査 (様式3)

基礎医学研究棟



昭43 ← 昭40

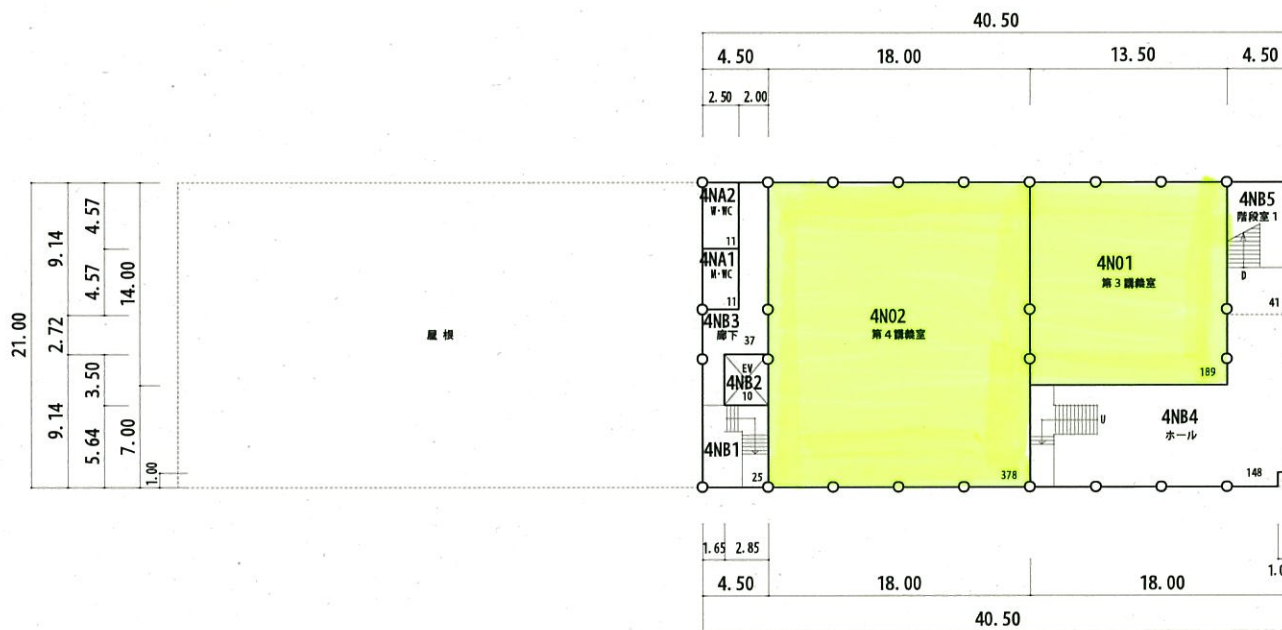
3階 1,596㎡ 昭40 850㎡ S=1/500
昭43 746㎡

棟別平面図

学校番号	学校名	団地番号	団地名	棟番号
0260	名古屋大学	003	鶴舞	001

国立大学法人等施設実態調査 (様式3)

基礎医学研究棟



昭43 ← 昭40

4階 850m² 昭40 850m² S=1/500

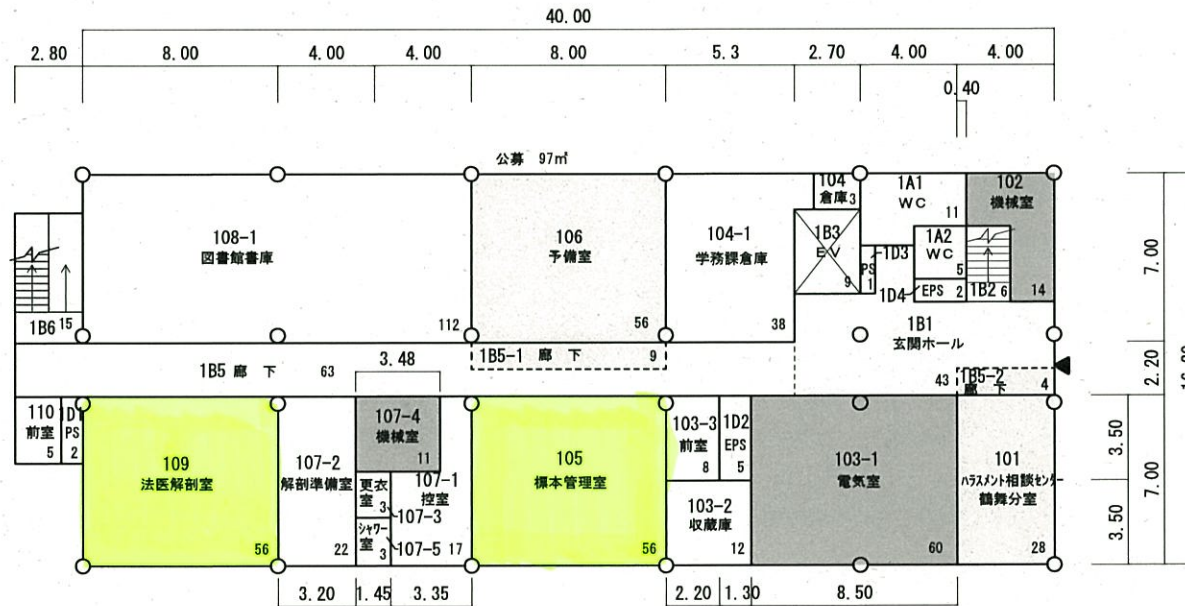
整理番号 3-5-

棟別平面図

学校番号	学校名	団地番号	団地名	棟番号
0260	名古屋大学	003	鶴舞	003

国立大学法人等施設実態調査 (様式3)

基礎医学研究棟別館



1階 昭47 679㎡ S=1/300

棟名称	建築年	構造階数	施設調査単位			面積
			番号	名称	色区分	
基礎研究棟別館	昭47	R5	1615	医学部(医学科)		2,390
			2899	全学共用教育研究施設		683
			6920	学部等設備室		85

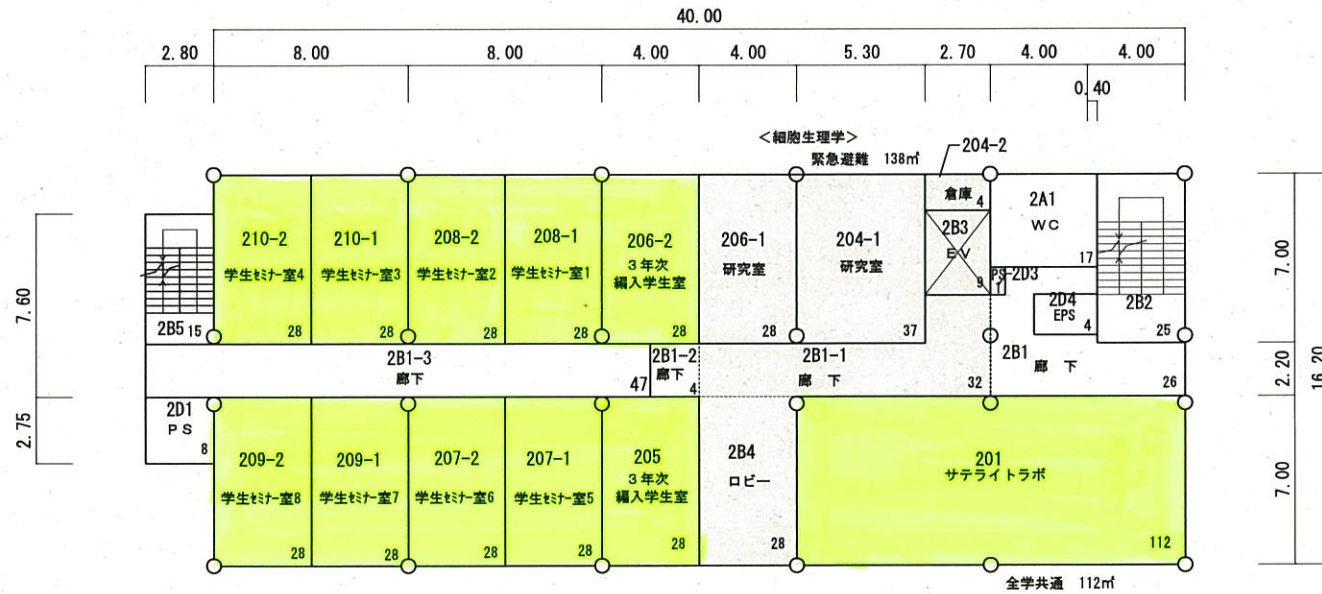
整理番号 3 - 11

棟別平面図

学校番号	学校名	団地番号	団地名	棟番号
0260	名古屋大学	003	鶴舞	003

国立大学法人等施設実態調査 (様式3)

基礎医学研究棟別館

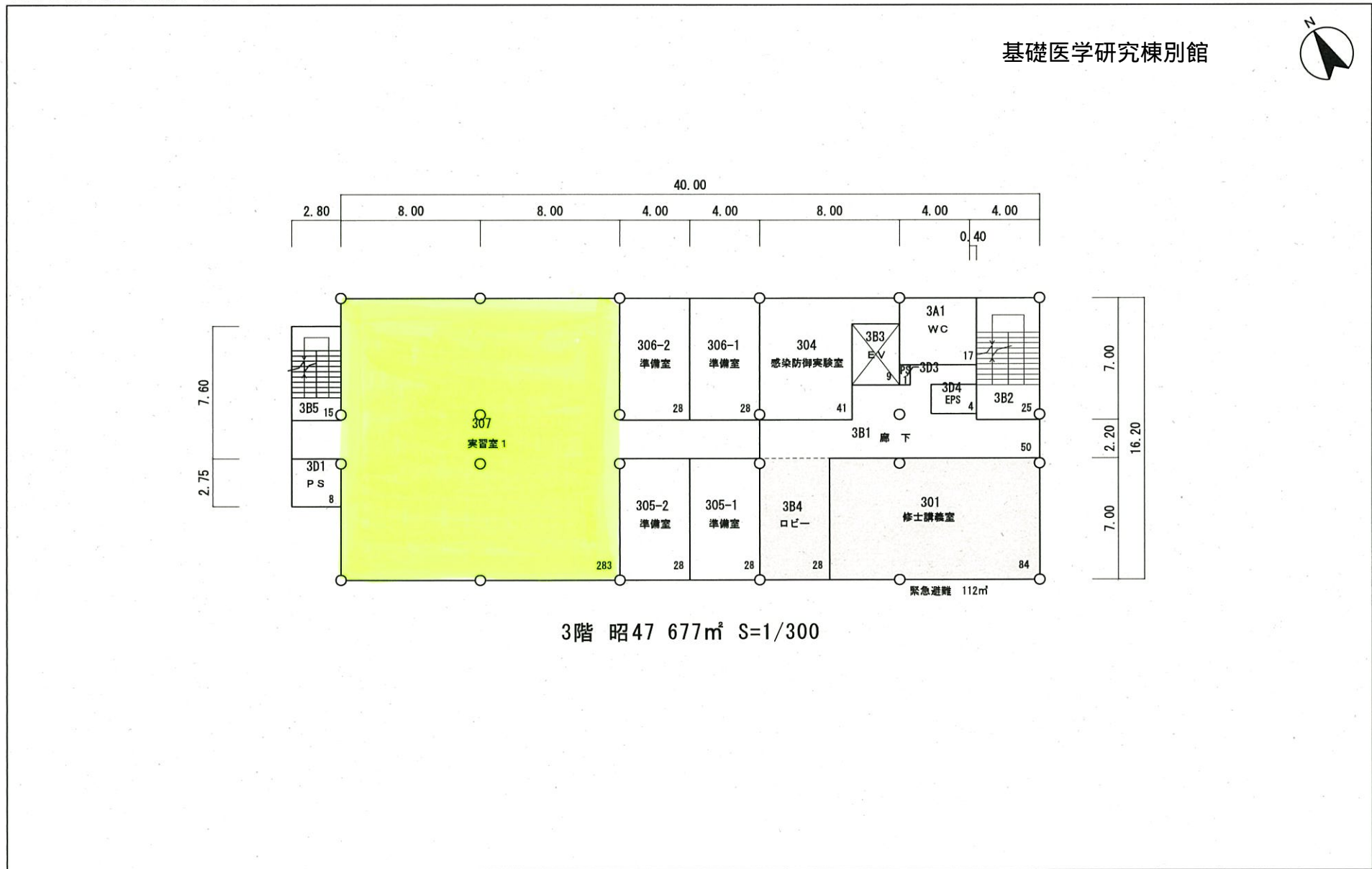


2階 昭47 677m² S=1/300

棟別平面図

学校番号	学校名	団地番号	団地名	棟番号
0260	名古屋大学	003	鶴舞	003

国立大学法人等施設実態調査 (様式3)

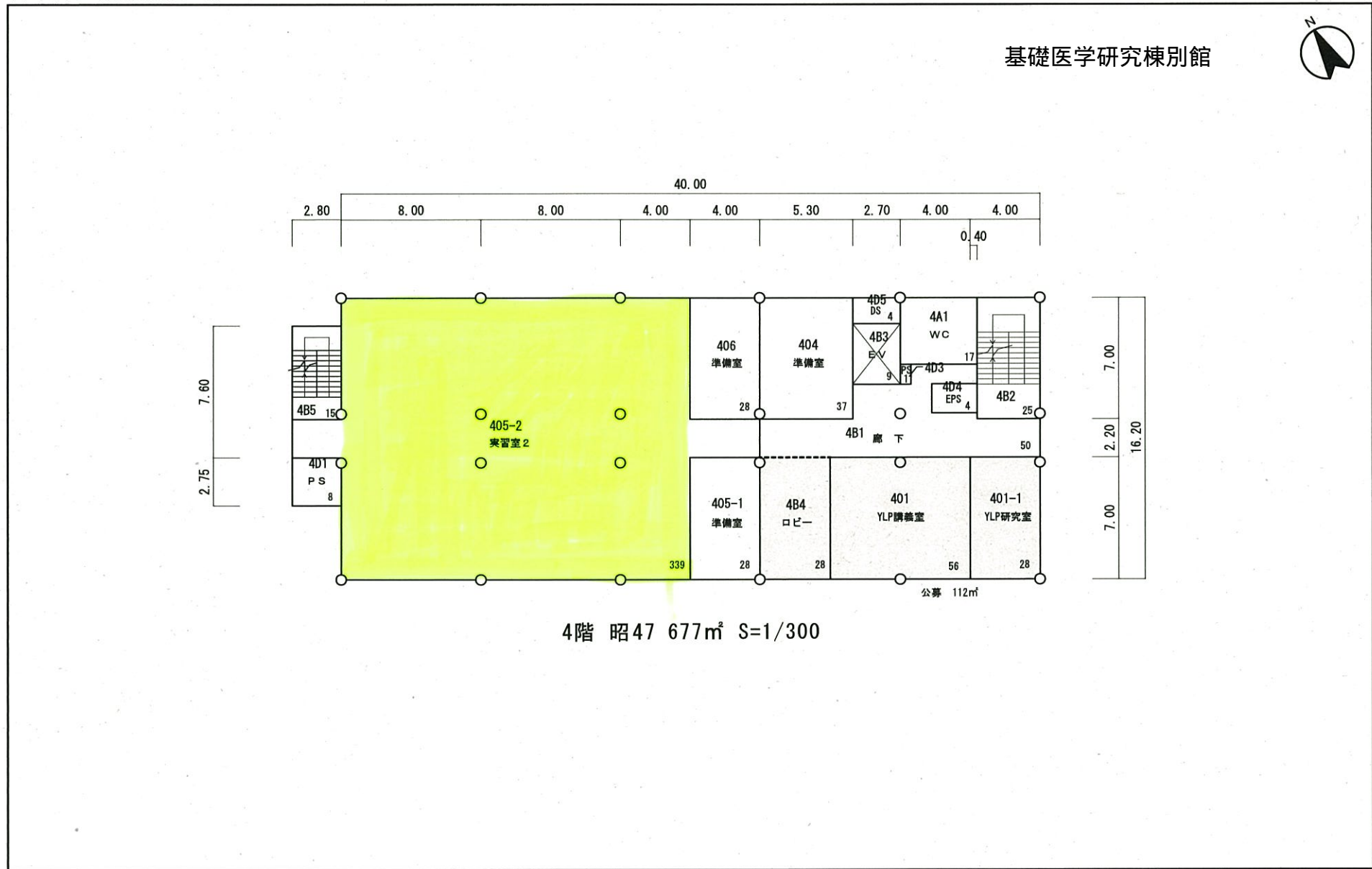


整理番号	3 - 13
------	--------

棟別平面図

学校番号	学校名	団地番号	団地名	棟番号
0260	名古屋大学	003	鶴舞	003

国立大学法人等施設実態調査 (様式3)

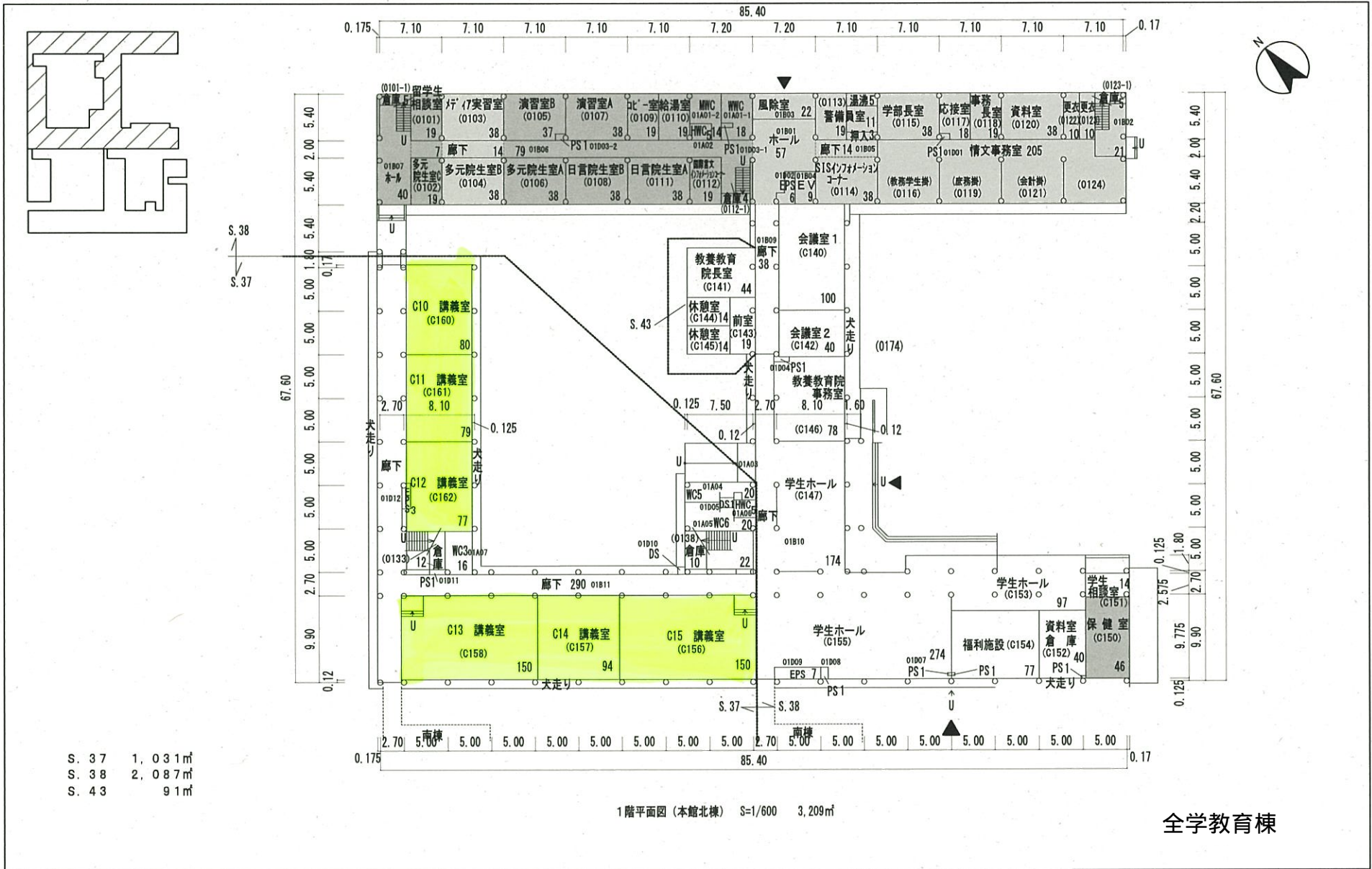


整理番号	3 - 14
------	--------

棟別平面図

学校番号	学校名	団地番号	団地名	棟番号
0260	名古屋大学	001	東山団地	141

国立大学法人等施設実態調査 (様式3)



S. 37	1,031㎡
S. 38	2,087㎡
S. 43	91㎡

1階平面図 (本館北棟) S=1/600 3,209㎡

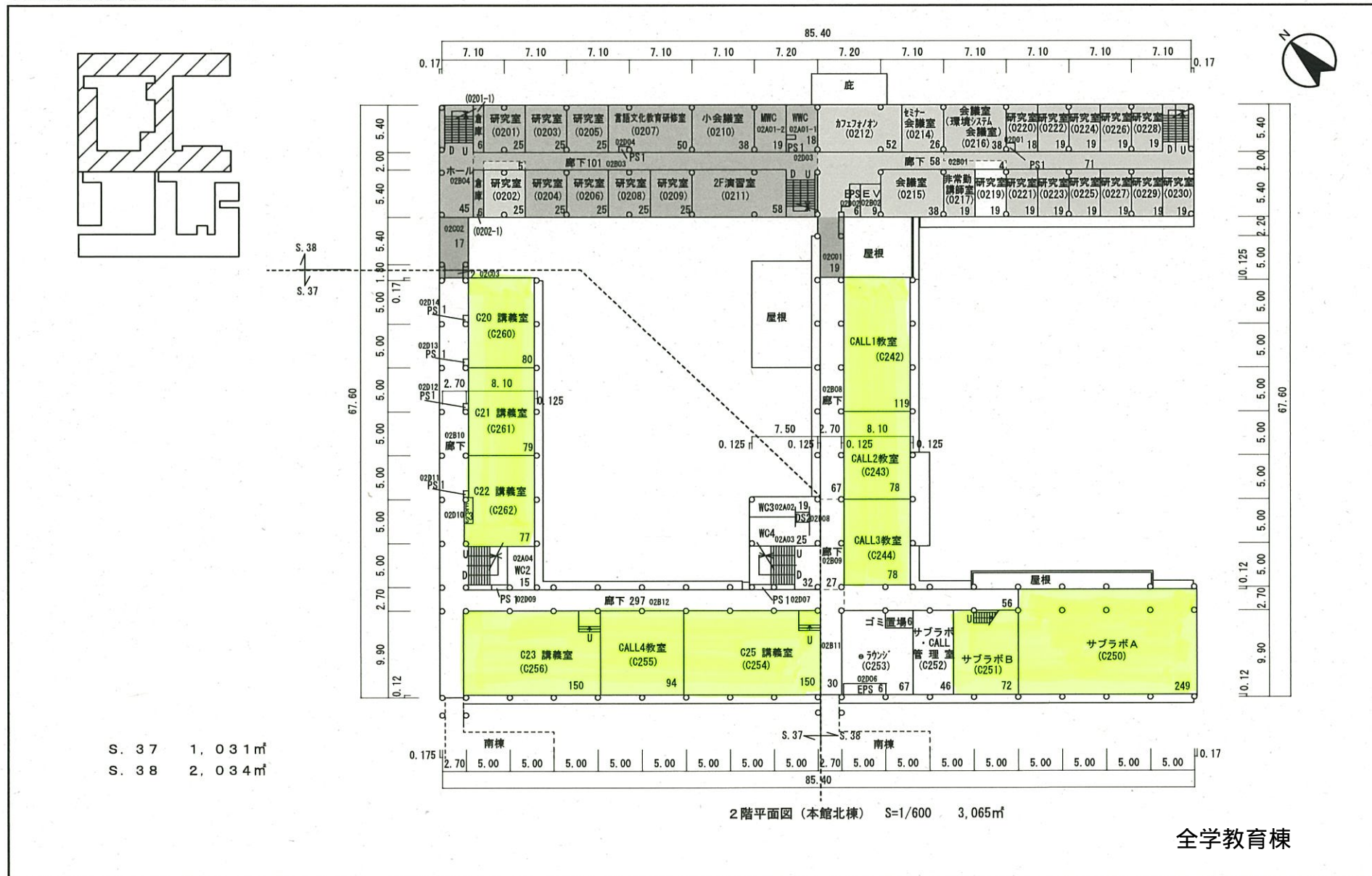
全学教育棟

整理番号	3-215
------	-------

棟別平面図

学校番号	学校名	団地番号	団地名	棟番号
0260	名古屋大学	001	東山団地	141

国立大学法人等施設実態調査 (様式3)



S. 37 1,031㎡
S. 38 2,034㎡

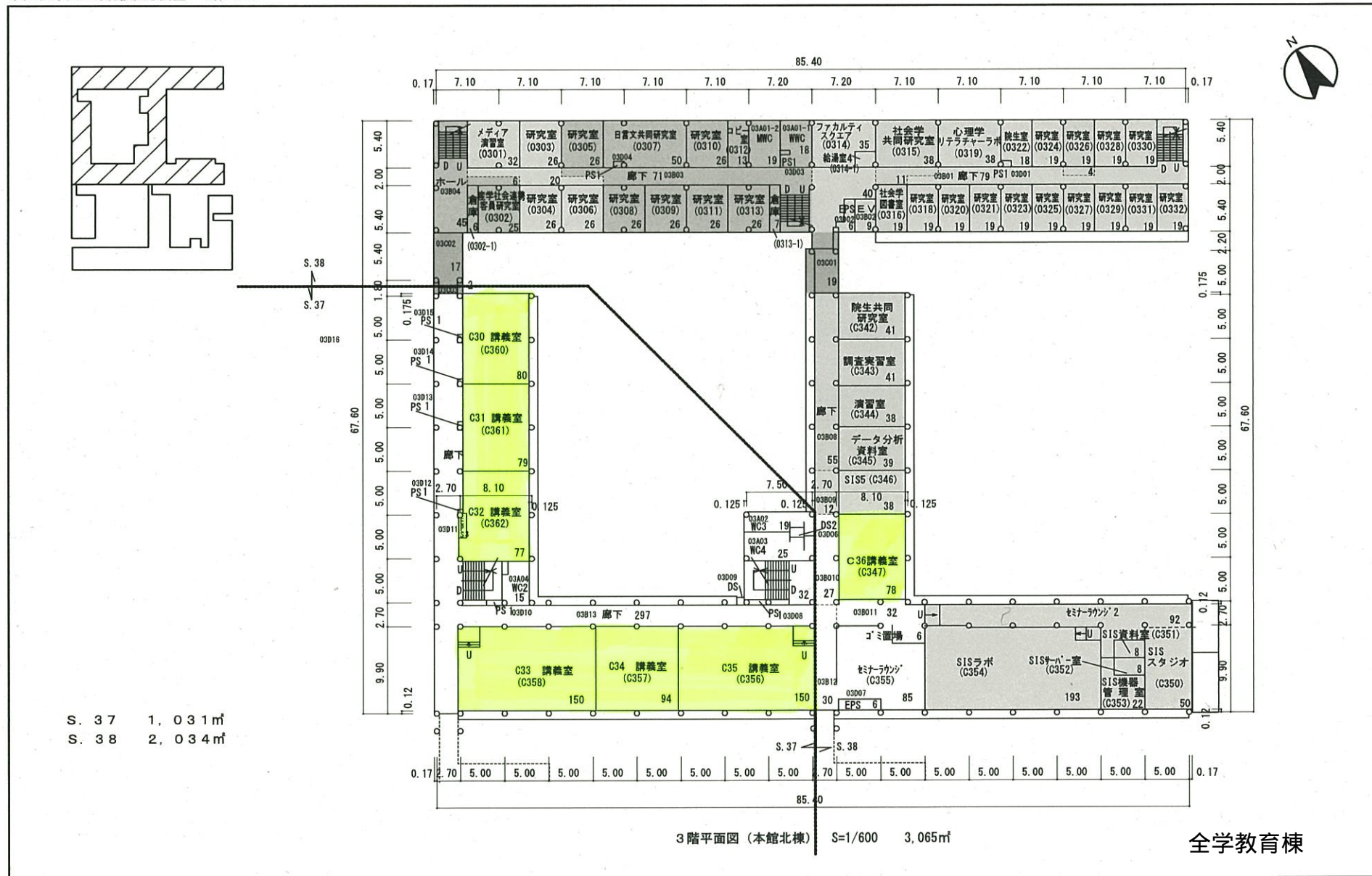
全学教育棟

整理番号	3-217
------	-------

棟別平面図

学校番号	学校名	団地番号	団地名	棟番号
0260	名古屋大学	001	東山団地	141

国立大学法人等施設実態調査 (様式3)



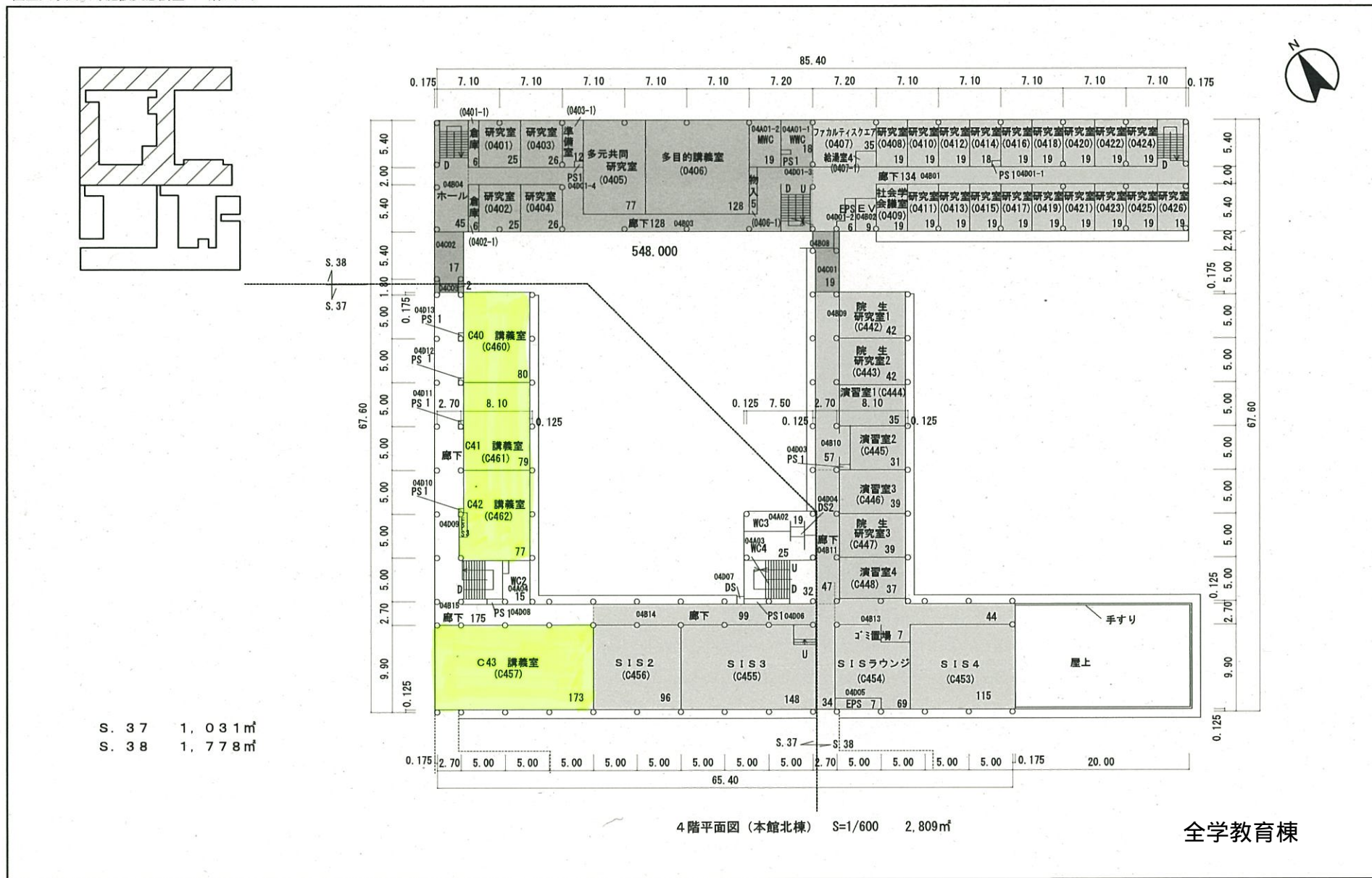
S. 37 1, 031㎡
S. 38 2, 034㎡

整理番号	3-219
------	-------

棟別平面図

学校番号	学校名	団地番号	団地名	棟番号
0260	名古屋大学	001	東山団地	141

国立大学法人等施設実態調査 (様式3)



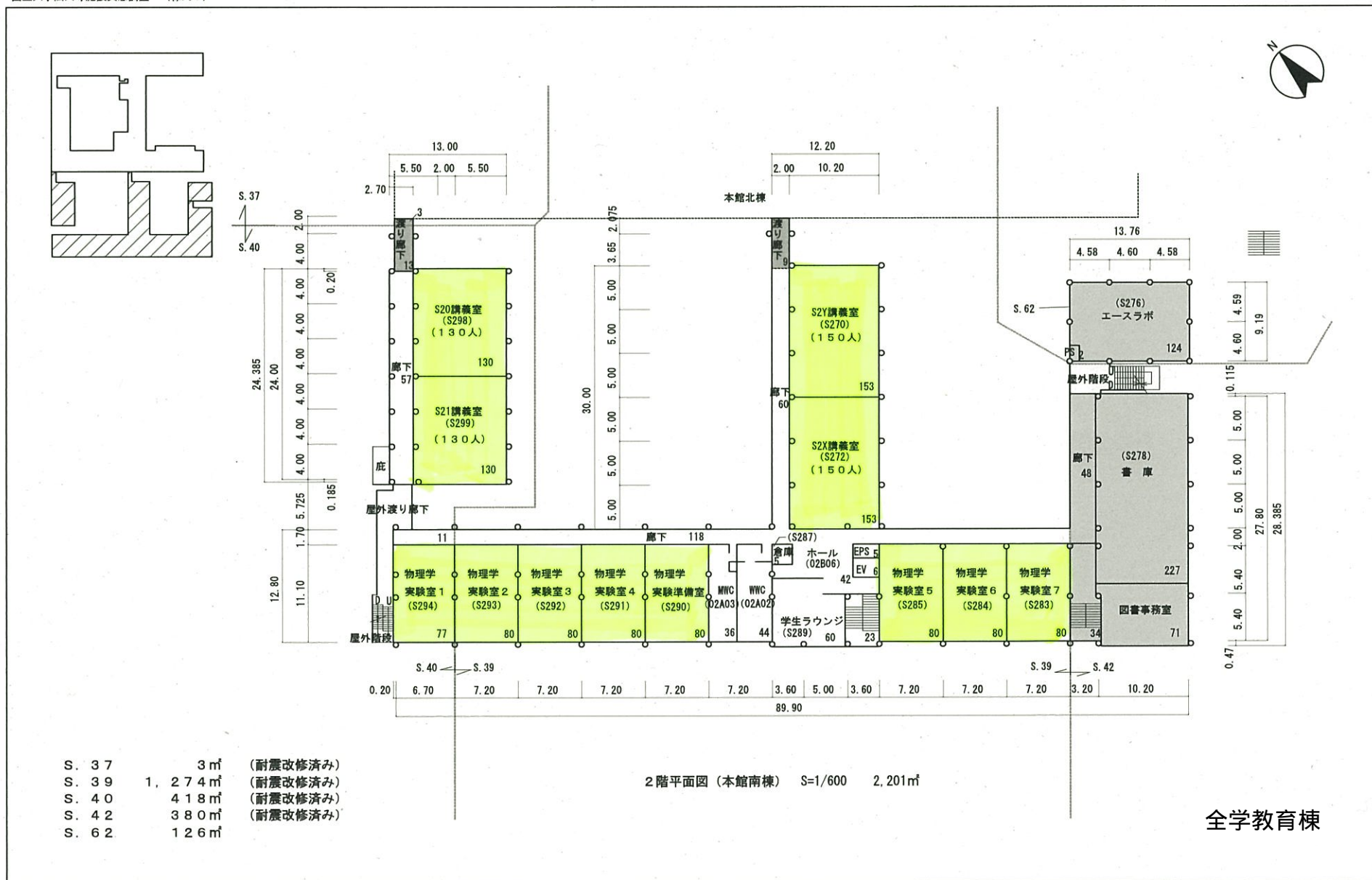
S. 37 1,031㎡
S. 38 1,778㎡

整理番号	3-221
------	-------

棟別平面図

学校番号	学校名	団地番号	団地名	棟番号
0260	名古屋大学	001	東山団地	141

国立大学法人等施設実態調査 (様式3)



- S. 37 3㎡ (耐震改修済み)
- S. 39 1,274㎡ (耐震改修済み)
- S. 40 418㎡ (耐震改修済み)
- S. 42 380㎡ (耐震改修済み)
- S. 62 126㎡

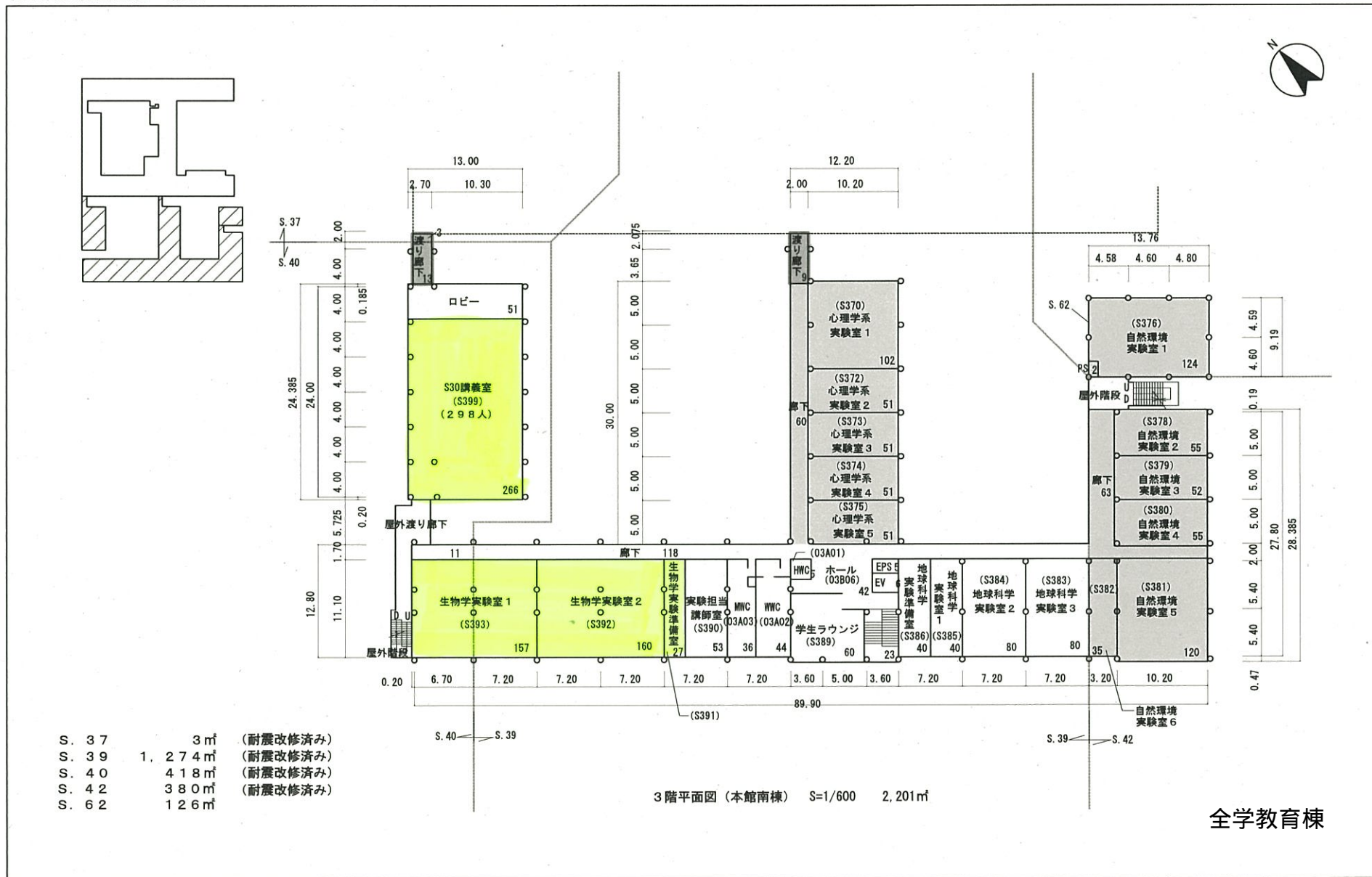
全学教育棟

整理番号	3-218
------	-------

棟別平面図

学校番号	学校名	団地番号	団地名	棟番号
0260	名古屋大学	001	東山団地	141

国立大学法人等施設実態調査 (様式3)

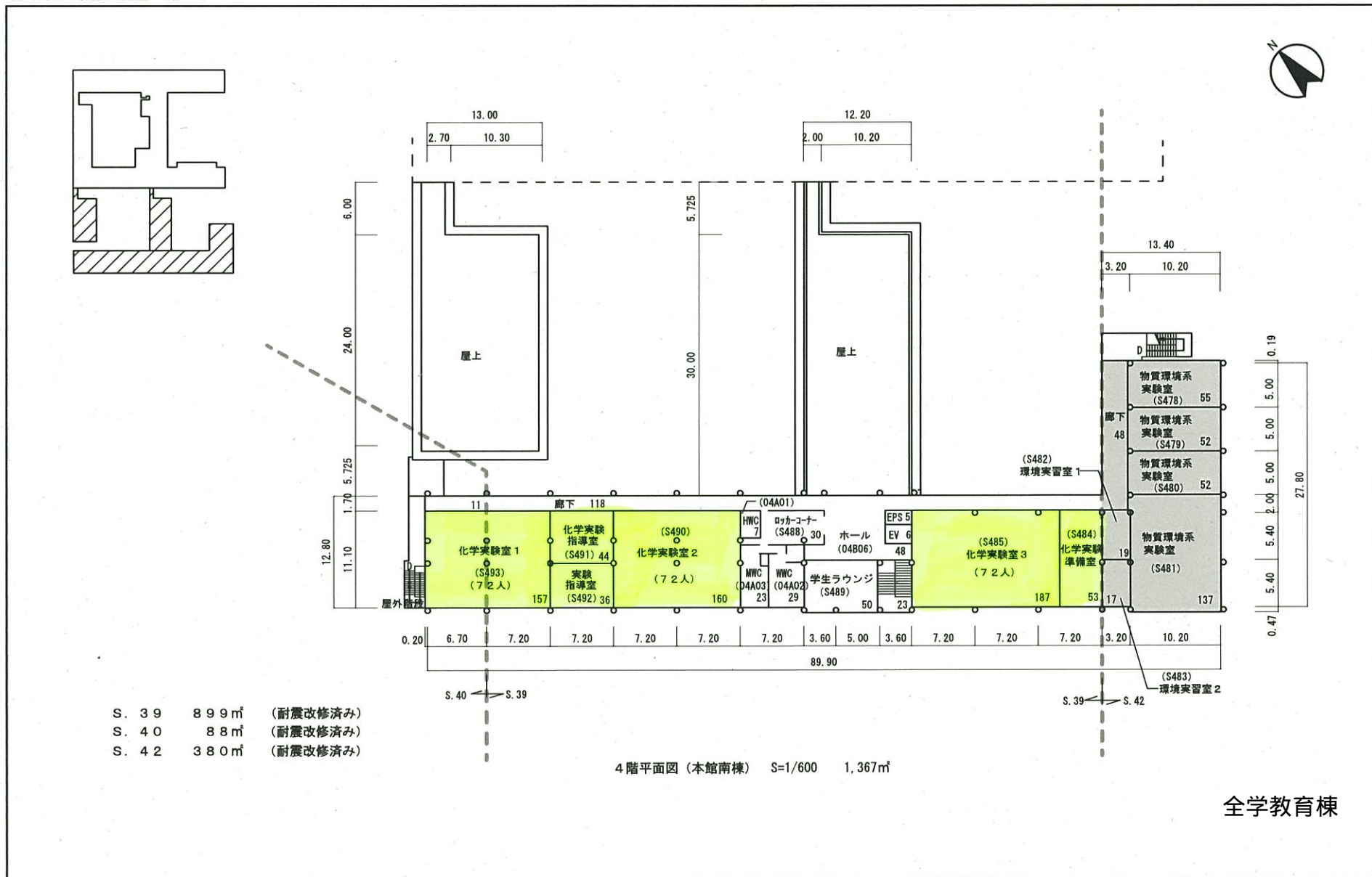


整理番号	3-220
------	-------

棟別平面図

学校番号	学校名	団地番号	団地名	棟番号
0260	名古屋大学	001	東山団地	141

国立大学法人等施設実態調査 (様式3)



- S. 39 899㎡ (耐震改修済み)
- S. 40 88㎡ (耐震改修済み)
- S. 42 380㎡ (耐震改修済み)

4階平面図 (本館南棟) S=1/600 1,367㎡

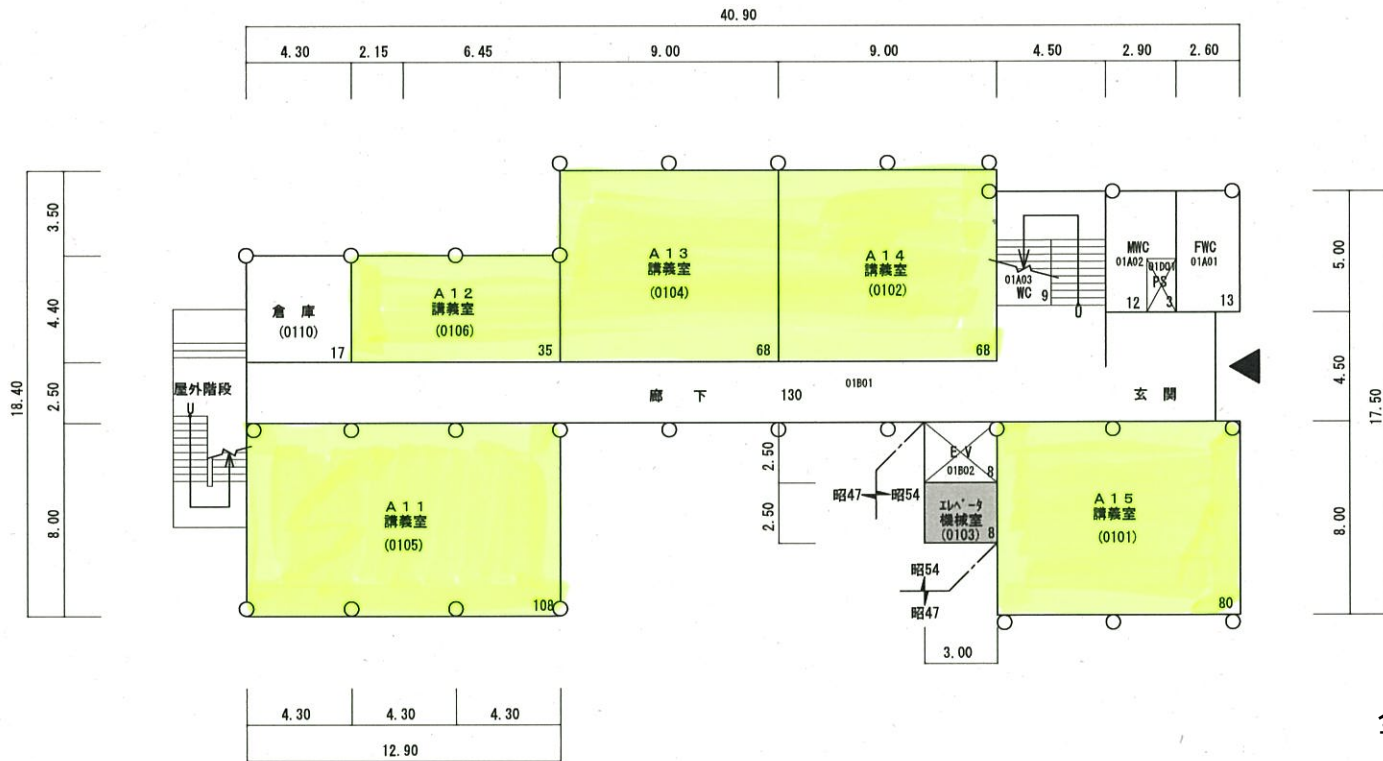
全学教育棟

整理番号	3-222
------	-------

棟別平面図

学校番号	学校名	団地番号	団地名	棟番号
0260	名古屋大学	001	東山団地	145

国立大学法人等施設実態調査 (様式3)



全学教育棟A館

1階 昭47 543㎡ S=1/300
昭54 16㎡

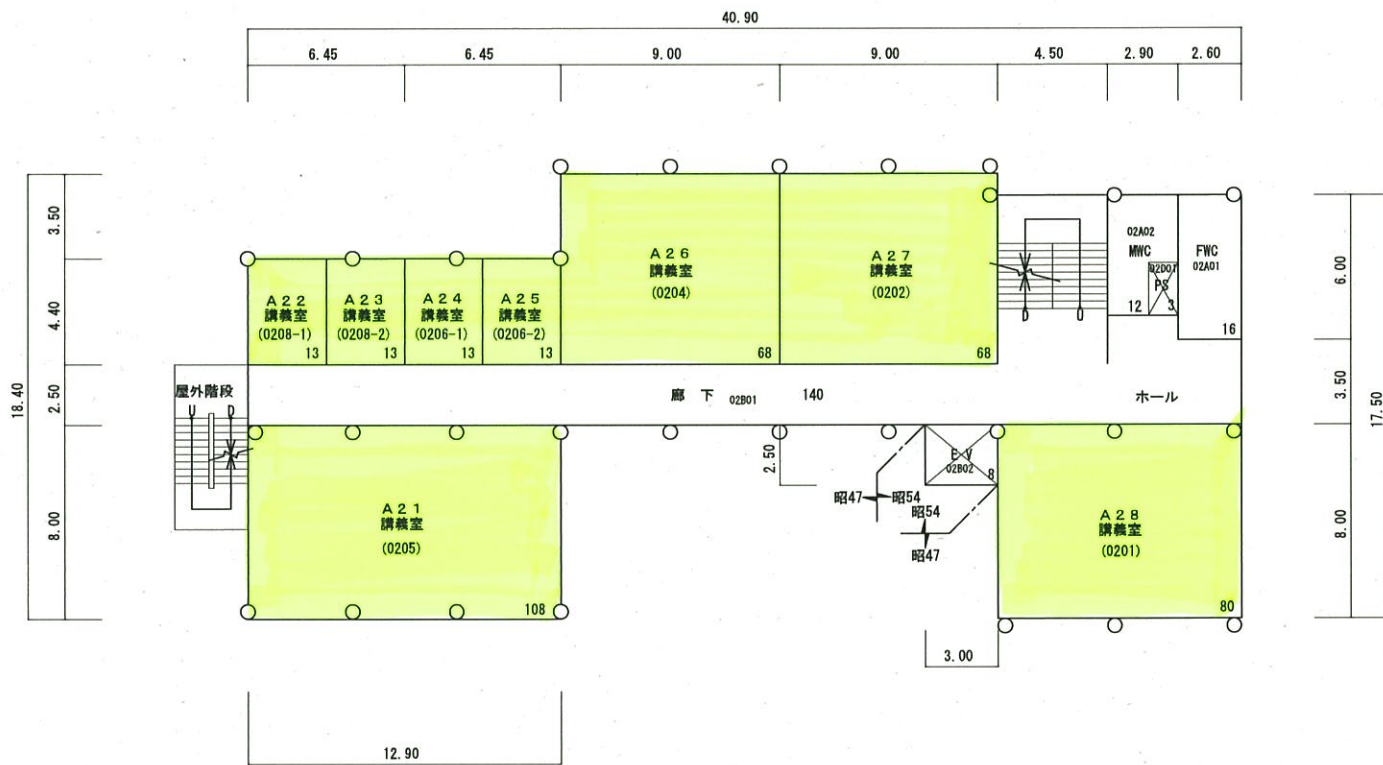
棟名称	建築年	構造階数	施設調査単位			面積
			番号	名称	色区分	
全学教育棟A館	昭47	R 3	1920	共通教育		1,644
			昭54	S 3	1920	共通教育
			6920	学部等設備室		8

整理番号 3-228

棟別平面図

学校番号	学校名	団地番号	団地名	棟番号
0260	名古屋大学	001	東山団地	145

国立大学法人等施設実態調査 (様式3)



2階 昭47 547㎡ S=1/300
昭54 8㎡

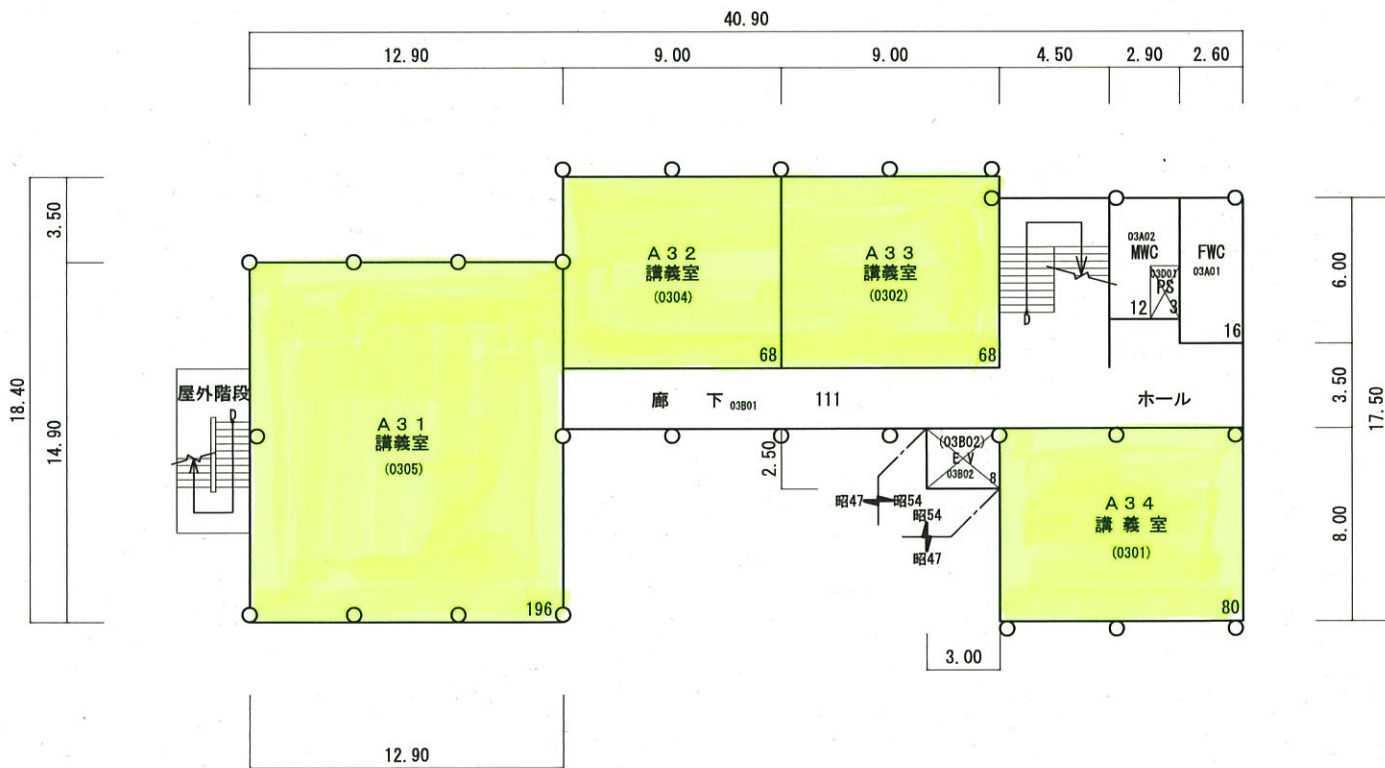
(全学教育棟 A 館)

整理番号	3 - 2 2 9
------	-----------

棟別平面図

学校番号	学校名	団地番号	団地名	棟番号
0260	名古屋大学	001	東山団地	145

国立大学法人等施設実態調査 (様式3)



3階 昭47 554㎡ S=1/300
昭54 8㎡

(全学教育棟A館)

整理番号 3-230