

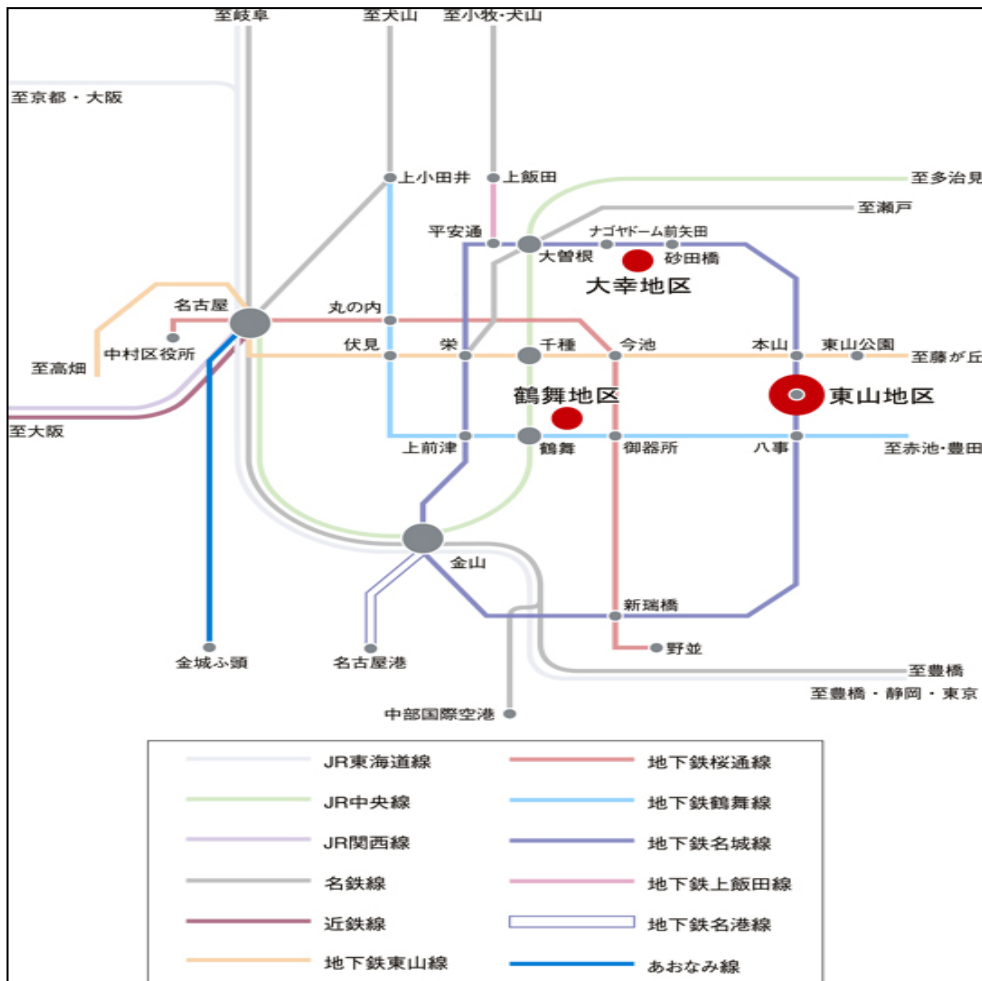
学校名
名古屋大学

愛知県

案内図

名古屋市

名古屋大学アクセスマップ



◆ 東山地区

鉄道

1. 地下鉄名城線名古屋大学駅下車徒歩5分(1km)
2. JR名古屋駅・名鉄新名古屋駅・近鉄名古屋駅からの場合…地下鉄東山線藤が丘行きに乗車し、本山駅で地下鉄名城線右回りに乗り換え、名古屋大学駅下車。所要時間約30分(乗換含)
3. JR金山駅・名鉄金山駅からの場合…地下鉄名城線左回りに乗車し、名古屋大学駅下車。所要時間約

◆ 鶴舞地区

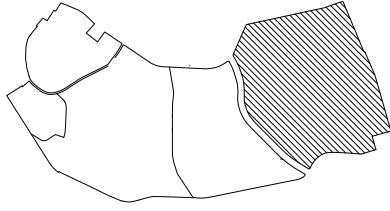
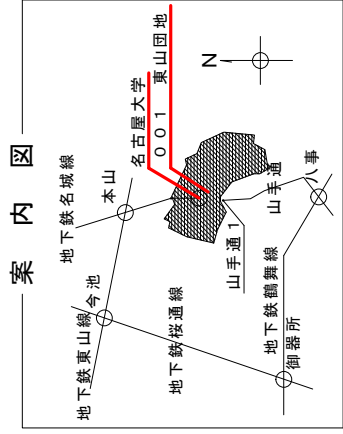
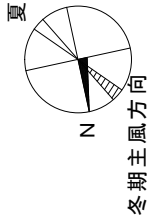
鉄道

1. JR中央線・鶴舞駅(名大病院口側)下車徒歩3分(1km)
2. 地下鉄(鶴舞線)鶴舞駅下車徒歩8分
3. 市バス栄から栄⑩系統「妙見町」行き「名大病院」下車

◆ 東山地区・鶴舞地区間の移動

1. 地区間の直線距離 4km
2. 交通手段等
 - ① 名古屋市営地下鉄(鶴舞線)・豊田市行(4駅)→八事
名古屋市営地下鉄(名城線)・左回り(1駅)→名古屋大学 7.4km 17分
 - ② JR(中央本線)・瑞浪行(4駅)→千種
名古屋市営地下鉄(東山線)・藤が丘行(3駅)→本山
名古屋市営地下鉄(名城線)・右回り(1駅)→名古屋大学 5.7km 17分

配置図



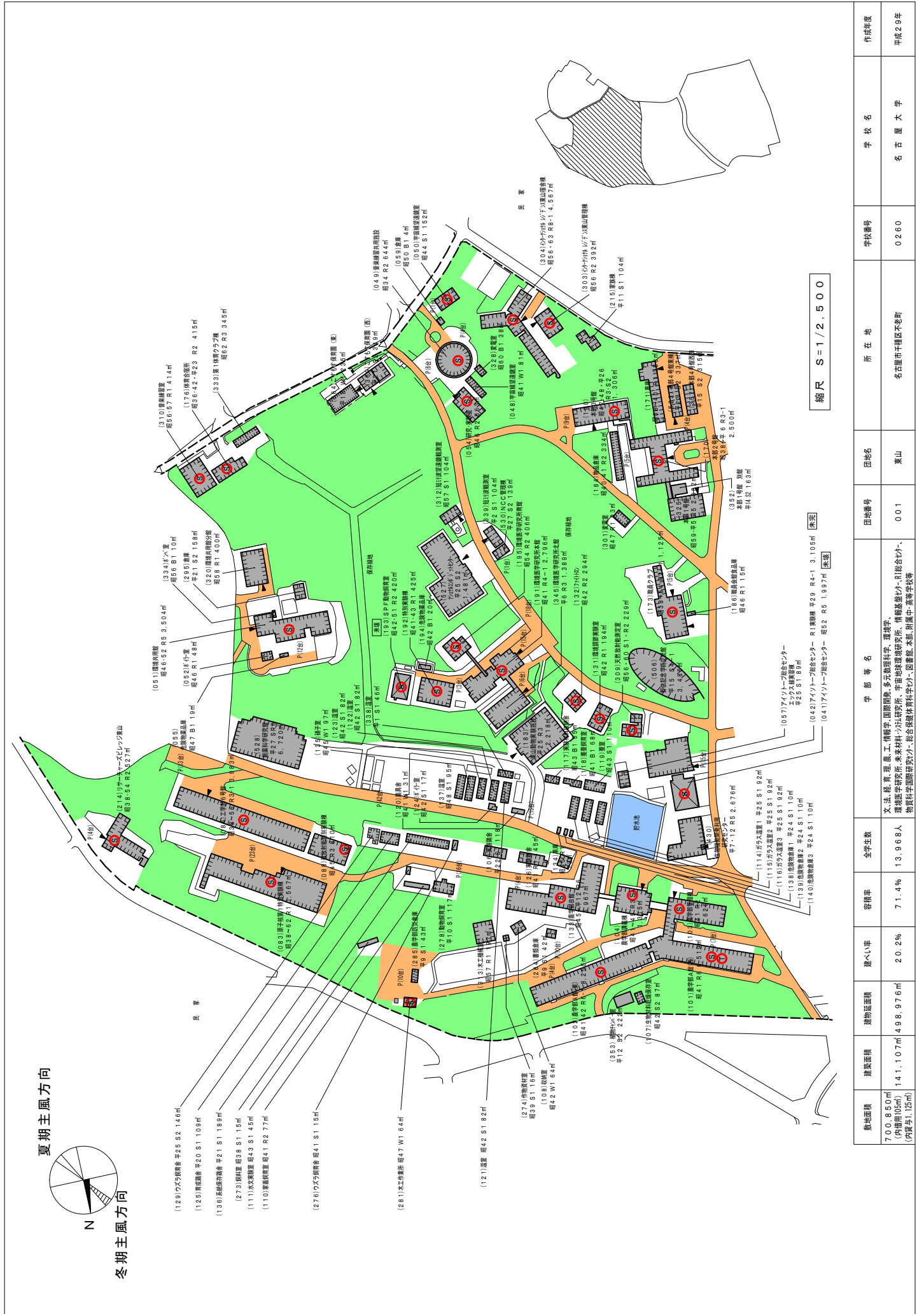
縮尺 S=1/2,500

| 敷地面積 | 建築面積 | 建物延面積 | 建入率 | 容積率 | 全学生数 | 学部等名 | 団地番号 | 団地名 | 所在地 | 学校番号 | 学校名 | 作成年度 |
|-----------------------|----------|----------|-------|-------|---------|---|------|-----|-----------|------|-------|-------|
| 700.850㎡ (内専用105㎡) | 141.107㎡ | 498.976㎡ | 20.2% | 71.4% | 13,968人 | 文法経営、理工、工学、農学、国際関係、多元数理科学、環境学、環境医学研究所、未来材料・応用化学、宇宙地球環境研究所、情報基礎・少・リ総合少・、物質科学国際研究所・総合情報科学少・、図書館、本部、附属中・高等学校 | 001 | 東山 | 名古屋千種区不老町 | 0260 | 名古屋大学 | 平成29年 |

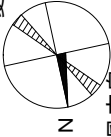


国立大学法人等施設実態調査（様式2）

配置図



夏期主風方向



冬期主風方向



縮尺 S=1/2,500

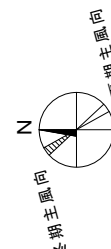
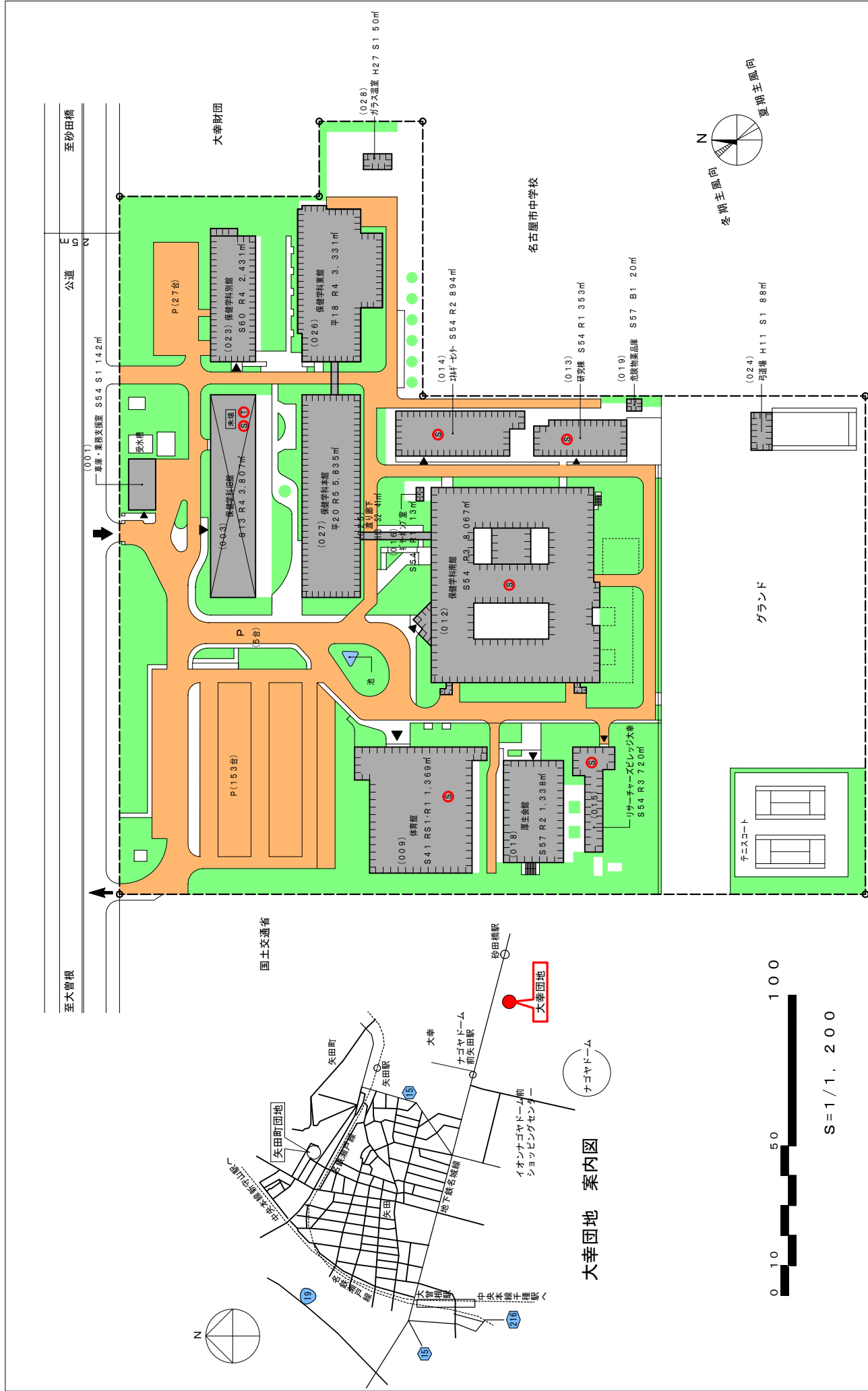
| 敷地面積 | 建築面積 | 建物延面積 | 建ぺい率 | 容積率 | 全学生数 | 学部等名 | 団体番号 | 団地名 | 所在地 | 学校番号 | 学校名 | 作成年度 |
|-----------------------|----------|----------|-------|-------|---------|--|------|-----|------------|------|-------|-------|
| 700,850㎡ (内舗装105㎡) | 141,107㎡ | 498,976㎡ | 20.2% | 71.4% | 13,968人 | 文、法、経、理、農、工、情報学、国際関係、多元数理科学、環境学 基礎医学研究部、金属材料研究施設、宇宙地球環境研究所、情報基盤小、総合小、 理学部生命科学、総合体育科学小、図書館、本部、附属中、高等学校等 | 001 | 東山 | 名古屋市千種区不老町 | 0260 | 名古屋大学 | 平成29年 |

配置図



| 敷地面積 | 建築面積 | 建物延面積 | 建ぺい率 | 容積率 | 全学生数 | 学部等名 | 団地番号 | 所在地 | 学校番号 | 学校名 | 作成年度 |
|----------------------|---------|----------|-------|--------|--------|-----------------|------|-------------|------|-------|-------|
| 89,876㎡ (内敷宇,39㎡) | 35,536㎡ | 245,179㎡ | 39.9% | 275.1% | 1,466人 | 医学部 医学部附属病院棟 | 003 | 名古屋特別区鶴舞町65 | 0260 | 名古屋大学 | 平成29年 |

配置図



S=1/1,200

大幸団地 案内図

| 敷地面積 | 建築面積 | 建物延面積 | 建ぺい率 | 容積率 | 全学生数 | 学部等名 | 団地番号 | 団地名 | 所在地 | 学校番号 | 学校名 | 作成年度 |
|---------|---------|---------|-------|-------|--------|------|------|-----|---------------|------|------|-------|
| 48,463㎡ | 10,540㎡ | 28,499㎡ | 21.8% | 58.9% | 1,011人 | 医学部等 | 038 | 大幸 | 名古屋市東区大幸南1の20 | 0260 | 名古屋大 | 平成29年 |